

HOTĂRÂREA nr. 159 **din 24.04.2019**

*privind dezmembrarea în 2 loturi a terenului, proprietate publică a municipiului
Galați, în suprafață de 8545 mp, pe str. Macului, nr. 1*

Inițiator: Primarul municipiului Galați, Ionuț-Florin PucEANU

Numărul și data depunerii proiectului de hotărâre: 175/15.04.2019

*Consiliul Local al Municipiului Galați, întrunit în ședință ordinară în data de
24.04.2019;*

*Având în vedere expunerea de motive nr. 24142/15.04.2019, a inițiatorului –
Primarul municipiului Galați, Ionuț-Florin PucEANU;*

*Având în vedere raportul comun de specialitate nr. 24144/15.04.2019, al
Direcției Patrimoniu, al Direcției Financiar Contabilitate și al Serviciului Juridic și
Legalitate;*

*Având în vedere raportul de avizare a comisiei de buget finanțe, administrarea
domeniului public și privat al municipiului;*

*Având în vedere adresa nr. 622/08.02.2019, a societății APĂ CANAL S.A.
Galați, înregistrată la Registratura Generală a Municipiului Galați sub
nr. 11569/08.02.2019;*

Văzând referatul de admitere nr. 35546 din 08.04.2019;

*Având în vedere dispozițiile art. 36, alin. (1) din Legea fondului funciar
nr. 18/1991, republicată, cu modificările și completările ulterioare;*

*Având în vedere dispozițiile art. 4 din Legea nr. 213/1998 privind bunurile
proprietate publică, republicată, cu modificările și completările ulterioare;*

*Având în vedere dispozițiile Legii nr. 7/1996 a cadastrului și publicității
imobiliare, republicată, cu modificările și completările ulterioare;*

*Având în vedere dispozițiile Ordinului Directorului General al Agenției
Naționale de Cadastru și Publicitate Imobiliară nr. 700/09.07.2014 privind aprobarea*

Regulamentului de avizare, recepție și înscriere în evidențele de cadastru și carte funciară, cu modificările și completările ulterioare;

Având în vedere dispozițiile art. 36, alin. (1) din Legea administrației publice locale nr. 215/2001, republicată, cu modificările și completările ulterioare;

În temeiul art. 45, alin. (3) din Legea administrației publice locale nr. 215/2001, republicată, cu modificările și completările ulterioare,

H O T Ă R Ă Ș T E :

Art. 1 – (1) *Se aprobă dezmembrarea în 2 loturi a terenului, proprietate publică a municipiului Galați, în suprafață de 8545 mp, situat în Galați, str. Macului nr. 1, după cum urmează:*

-Lot 1 - cu suprafața măsurată de 8499 mp, având numărul cadastral 128329,

-Lot 2 - cu suprafața măsurată de 46 mp, având numărul cadastral 128330;

(2) Terenurile sunt individualizate în anexa care face parte integrantă din prezenta hotărâre.

Art. 2 - *Primarul municipiului Galați se împuternicește cu ducerea la îndeplinire a prevederilor acestei hotărâri.*

Art. 3 – *Secretarul municipiului Galați va asigura transmiterea și publicitatea prezentei hotărâri.*

Președinte de ședință,

*Contrasemnează,
Secretarul Municipiului Galați,*

Extras de Plan Cadastral de Carte Funciară, Imobil nr. cadastral 127770 / UAT Galati



Oficiul de Cadastru și Publicitate Imobiliară GALATI
Biroul de Cadastru și Publicitate Imobiliară Galati

LOC: GALATI, STR DOMNEASCA NR. 244

Nr. cerere	35546
Ziua	01
Luna	04
Anul	2019

Extras de Plan Cadastral de Carte Funciară
pentru
Imobil număr cadastral 127770 / UAT Galati

TEREN intravilan

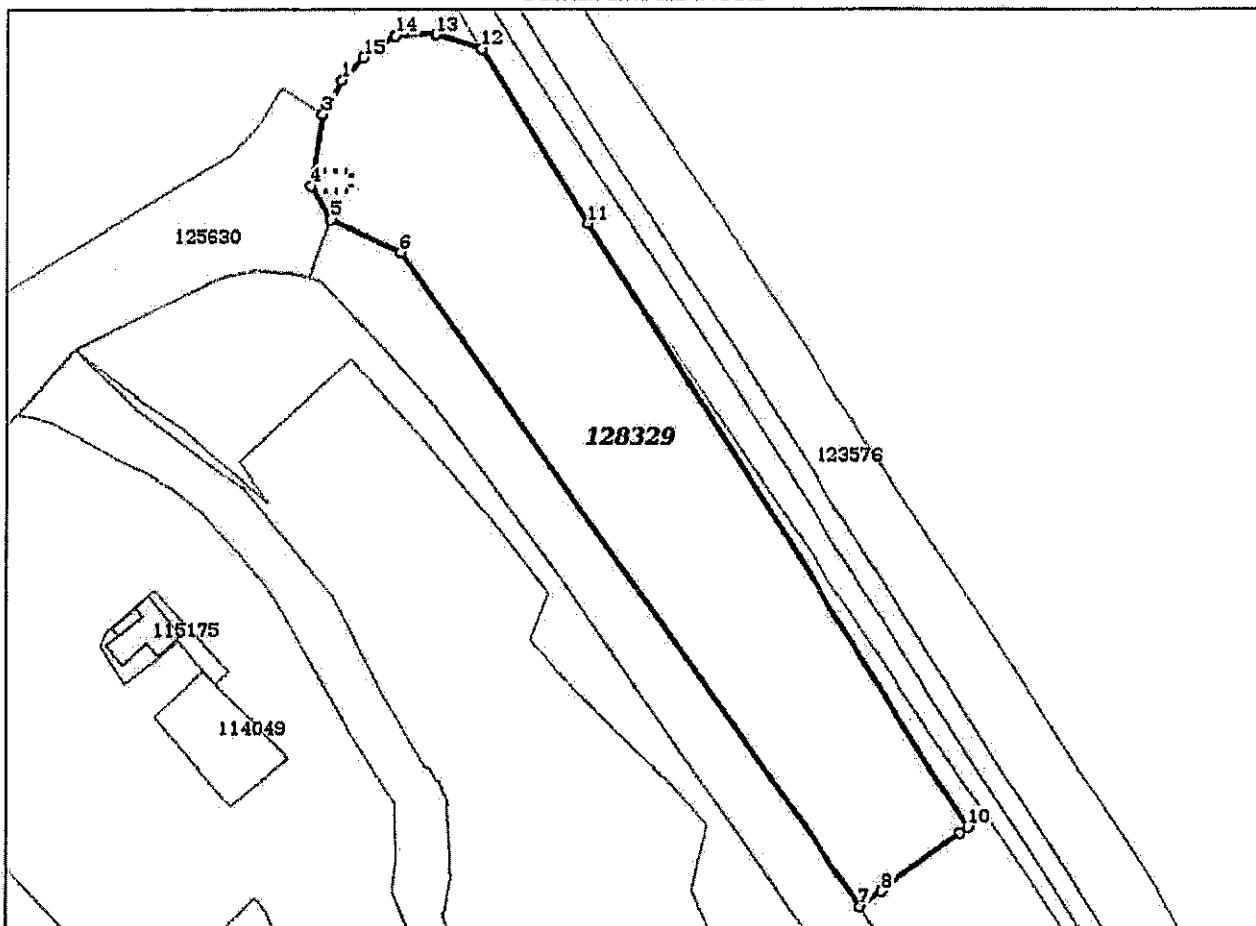
Adresa: Loc. Galati, Str Macului, Nr. 1, Jud. Galati

Comuna/Oraș/Municipiu: Galati

Nr. cadastral	Suprafața	Observații / Referințe
127770	8545	

* Suprafața este determinată în planul de proiecție Stereo 70.

DETALII LINIARE IMOBIL

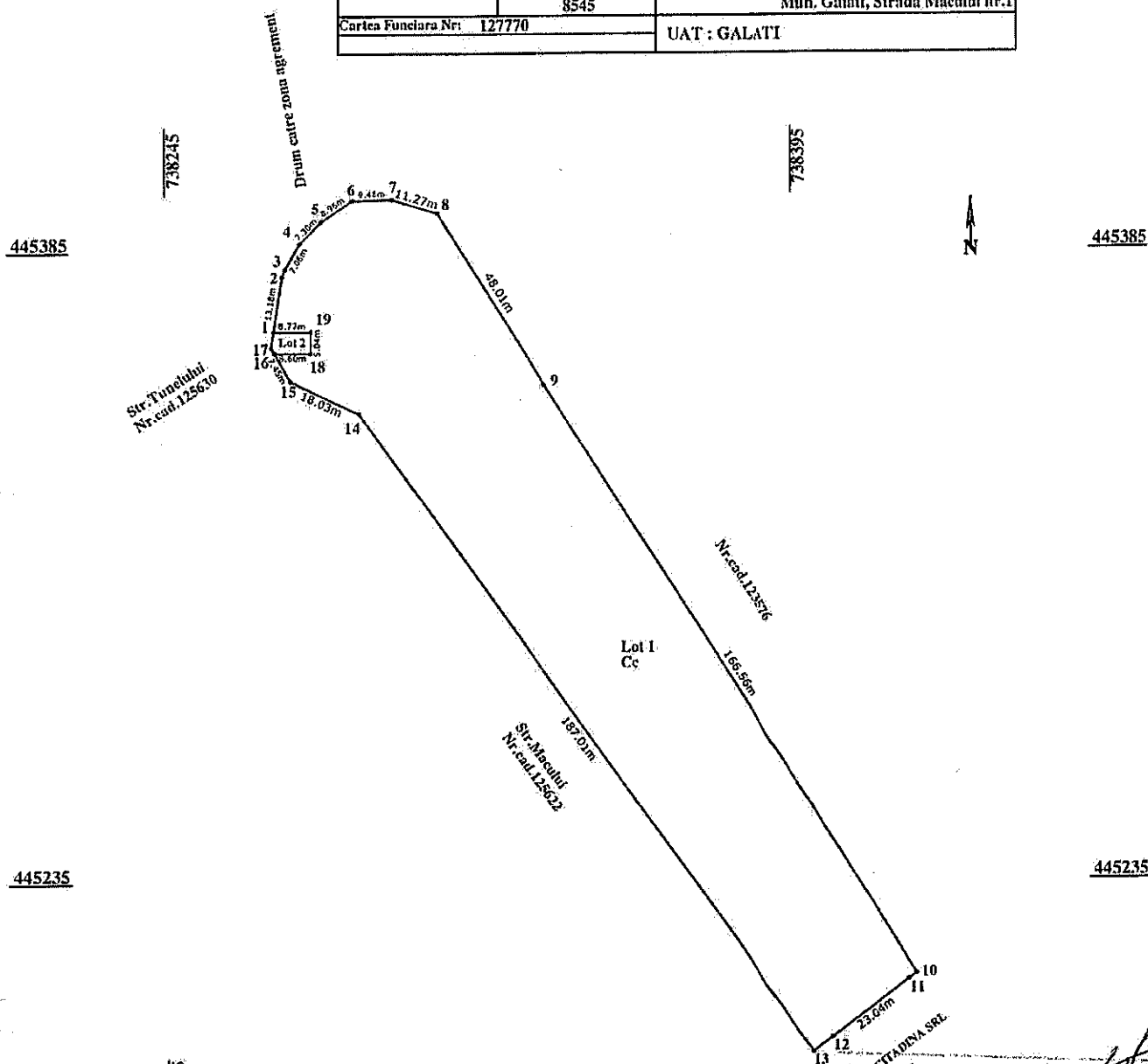


**Plan de amplasament si delimitare a imobilului
cu propunerea de dezlipire/alipire**

ANEXA 1.36

Sc. 1:1500

Nr.cadastral : 127770	Suprafata (mp) 8545	Adresa imobilului : Mun. Galati, Strada Macului nr.1
Cartea Funciara Nr: 127770		UAT : GALATI





Inspector
Nume si Prenume: **FLORIN PARAIAN ANDRIBEA**
Funcția: **CONSILIER**

3/5/2019

Dezlipire/Alipire Imobil

Situatia actuala (Inainte de dezlipire/alipire)				Situatia viitoare (dupa dezlipire/alipire)			
Nr. Cad.	Suprafata totala(mp)	Categoria de folosinta	Descrierea Imobilului	Nr. Cad.	Suprafata totala(mp)	Categoria de folosinta	Descrierea Imobilului
127770	8545	Cc			8499	Cc	LOT 1
					46	Cc	LOT 2
Total	8545			Total	8545		



Inspector

Confirm introducerea imobilului în baza de date integrată și ambuirea numărului cadastral

Semnătura și parafă

Ștampila ICPPI

Plan de amplasament si delimitare a imobilului

Sc. 1:200

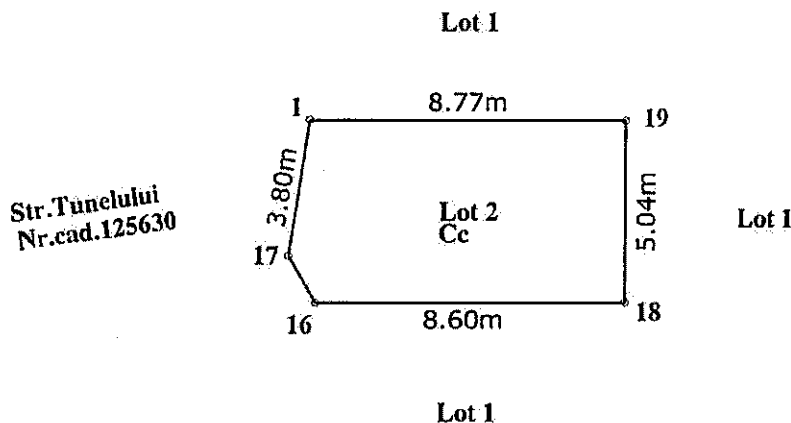
Nr.cadastral :	Suprafata(mp)	Adresa imobilului :
	46	Municipiul Galati, Strada Macului nr.1, LOT 2
Cartea Funciara Nr:	UAT : Galati	

445375

738265

738285

445375



445175

738265

Oficiul de Cadastru și Publicitate Imobiliară
 Nume și Prenume: ROȘANEA ANA MARIA
 Funcția: CONSILIER

A. Date referitoare la teren			
parcela	Categorie de folosinta	Suprafata (mp)	Mentii
1	Cc	46	-Terenul nelmprejmuit .
Total		46	
B. Date referitoare la constructie			
Cod constr.	Suprafata construita la sol (mp)	Destinatie	Mentii
Total			
Suprafata masurata teren =46 mp			
Suprafata din acte = mp			
Executanti: SERVICIUL PUBLIC GEOTOPCAD-EXPERTE Confirma executarea masurilor terenului si corectitudinea intocmirii documentelor cadastrale si corespundenta acestora cu realitatea din teren Semnatura si stampila			Inspector Confirma introducerea imobilului in baza de date integrati si actualizarea numerului cadastral Semnatura si parafa Stampila BCPI
(Data) 03.2019			(Data)

